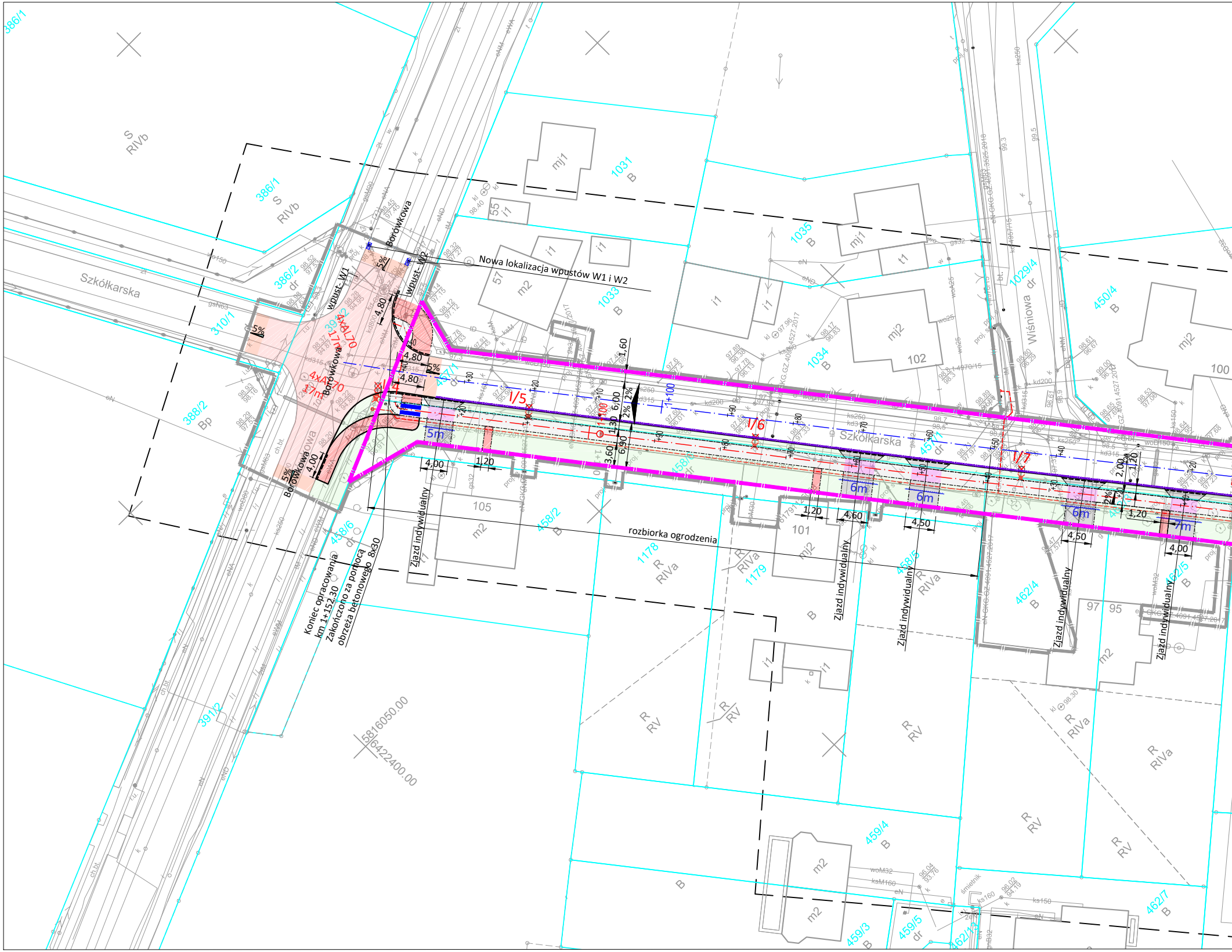
Szkółkarska
Borówkowa
Wiśniowa
Nowa lokalizacja wpustów W1 i W2
wpust- W1
wpust- W2
4xAL70
17m
4xAL70
17m
rozbiorka ogrodzenia
Koniec opracowania
km 1+152,30
Zakończono za pomocą
obrzeża betonowego 8x30
Ziazd indywidualny
Ziazd indywidualny
Ziazd indywidualny
Ziazd indywidualny
Ziazd indywidualny
I/4
I/5
I/6
I/7
1+100
5m
6m
6m
6m
7m
4,80
4,80
4,80
4,00
4,00
4,00
4,00
4,60
4,50
4,50
1,20
1,20
1,20
1,60
6,00
1,30
3,60
6,90
2,00
2%
2%
5%
5%
5%
5816050.00
6422400.00
386/1
386/1
S
RIVb
386/2
dr
310/1
388/2
Bp
391/2
392
457/1
dr
458/1
dr
458/2
B
458/5
458/6
dr
1031
B
1033
B
1034
B
1035
B
1029/4
dr
450/4
B
462/4
B
462/5
B
459/4
B
459/3
B
459/5
dr
462/7
B
462/11
1178
R
RIVa
1179
R
RIVa
R
RV
R
RV
R
RV
R
RV
R
RIVa
R
RIVa
B
B
mj1
mj1
mj2
mj2
mj2
m2
m2
m2
m2
m2
i1
i1
i1
i1
i1
i1
i1
t1
t1
55
57
95
97
100
101
102
105

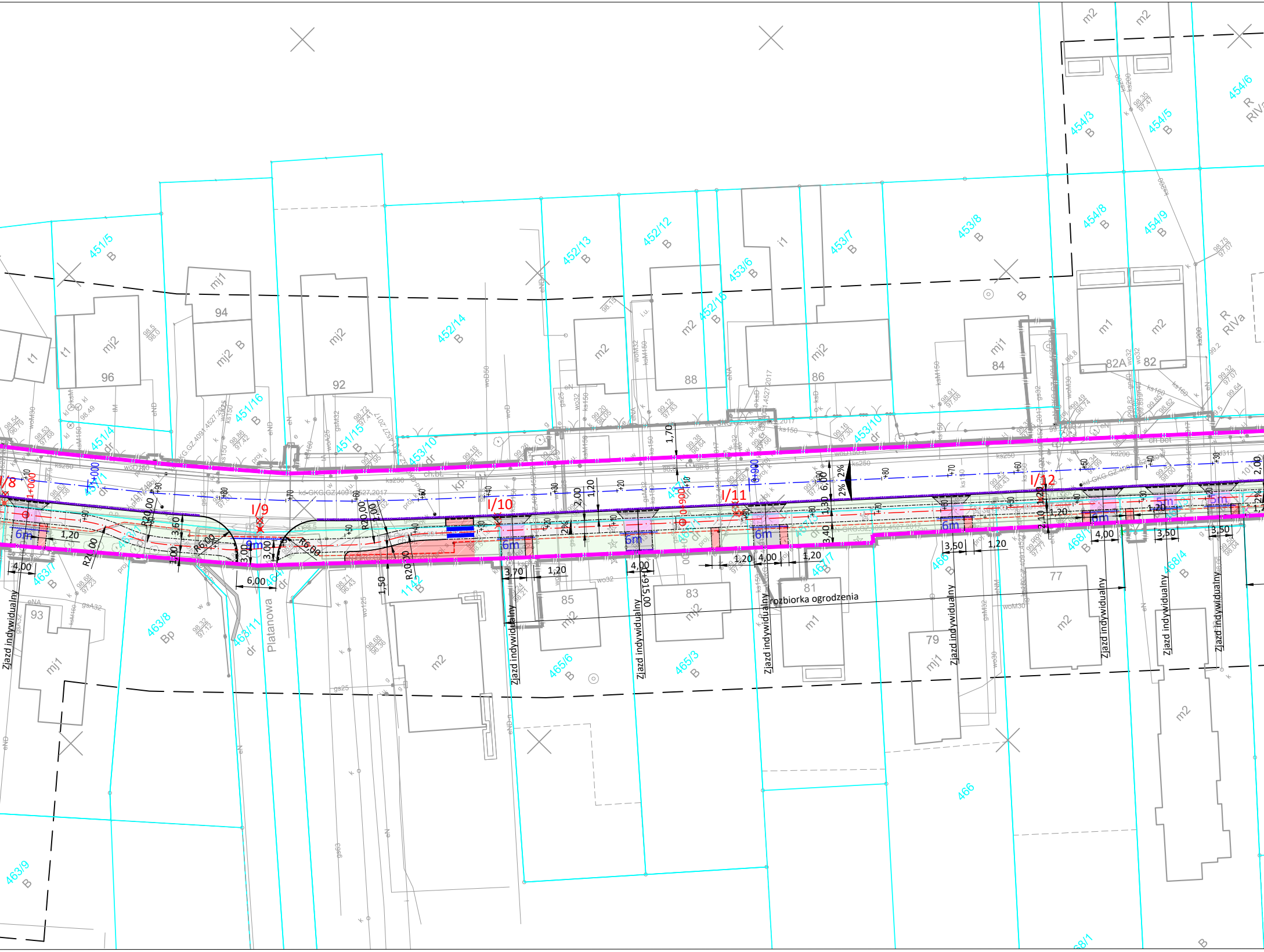
451/5
B
451/4
dr
451/16
B
451/15
B
452/14
B
452/13
B
452/12
B
452/15
B
453/6
B
453/7
B
453/8
B
453/10
dr
454/3
B
454/5
B
454/6
R
RIVa
454/8
B
454/9
B
R
RIVa
463/7
B
463/8
Bp
463/9
B
463/11
dr
464
dr
1142
B
465/6
B
465/3
B
467/7
B
466
B
466
468/1
B
468/4
B
t1
96
mj2
94
mj1
mj2 B
92
mj2
88
m2
86
mj2
i1
84
mj1
82A
82
m1
m2
93
mj1
m2
85
mj2
83
mj2
81
m1
79
mj1
77
m2
m2
Platanowa
Zjazd indywidualny
Zjazd indywidualny
Zjazd indywidualny
Zjazd indywidualny
Zjazd indywidualny
Zjazd indywidualny
Zjazd indywidualny
Zjazd indywidualny
rozbiorka ogrodzenia
I/8
I/9
I/10
I/11
I/12
1+000
0+900
0+915,00
6m
6m
6m
6m
6m
6m
6m
9m
R6,00
R6,00
R20,00
R20,00
R20,00
4,00
1,20
3,60
3,00
3,00
6,00
1,50
3,70
1,20
2,00
1,20
1,70
4,00
6,00
1,30
3,40
1,20
4,00
1,20
3,50
1,20
2,10
1,20
4,00
3,50
3,50
2,00
2%
2%
2%
ch.bt.
ch bet
kp.
kd-GKG.GZ.4091.4527.2017

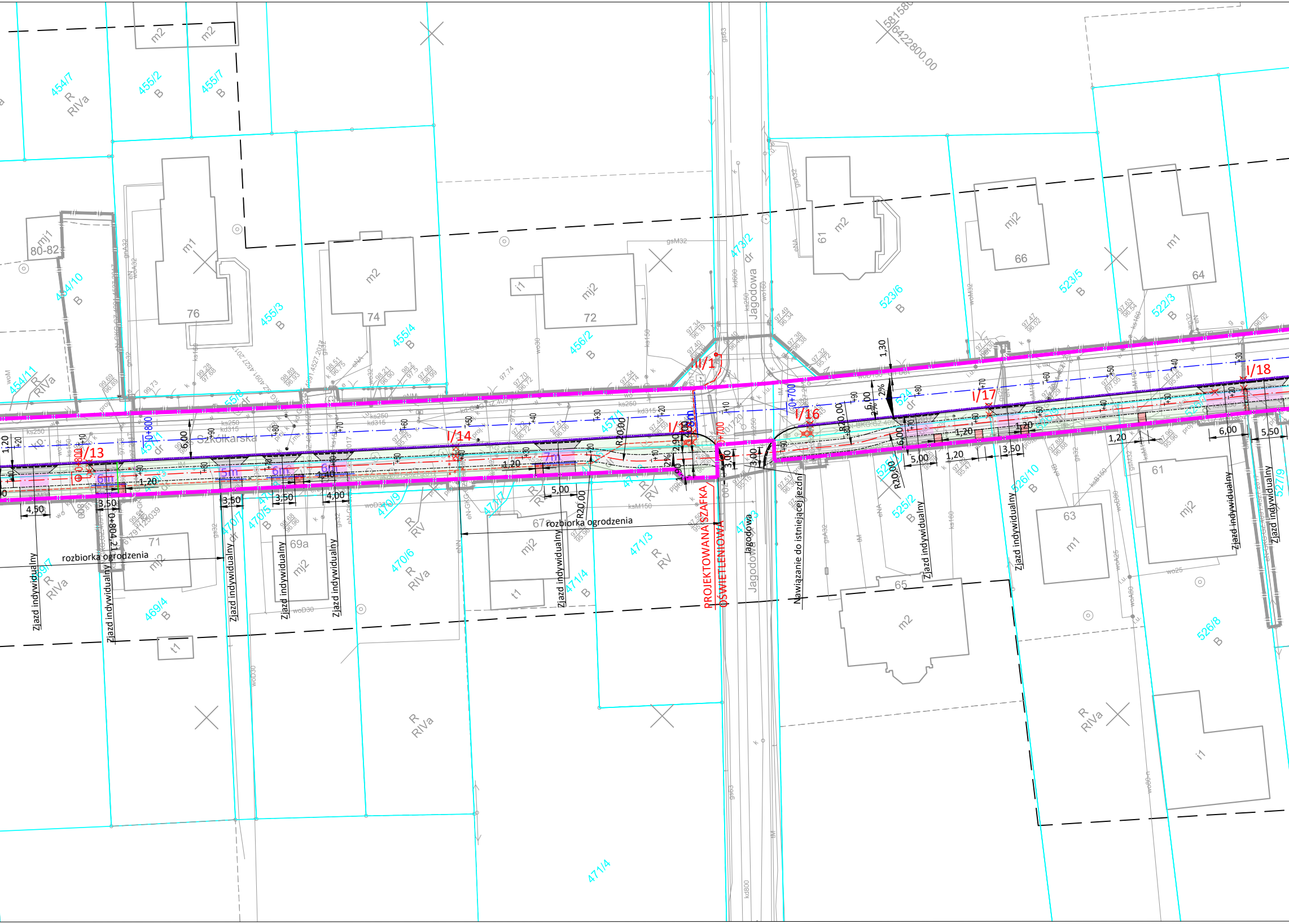

Szkolkarska
Jagodowa
I/13
I/14
I/15
I/16
I/17
I/18
II/1
0+700
0+800
PROJEKTOWANA SZAFKA OŚWIETLENIOWA
Nawiązanie do istniejącej jezdni
rozbiórka ogrodzenia
Zjazd indywidualny
454/7
454/10
454/11
455/2
455/3
455/4
455/7
456/2
457/1
469/4
469/7
470/5
470/6
470/7
470/9
471/2
471/3
471/4
473/2
522/3
523/5
523/6
524
525/1
525/2
526/8
526/10
527/9
R
RIVa
RV
B
dr
m1
m2
mj1
mj2
i1
t1
80-82
76
74
72
71
69a
67
66
65
64
63
61
6m
5m
7m
R20,00
1,20
3,50
4,00
4,50
5,00
5,50
6,00
1,30
2%
5815800
6422800.00

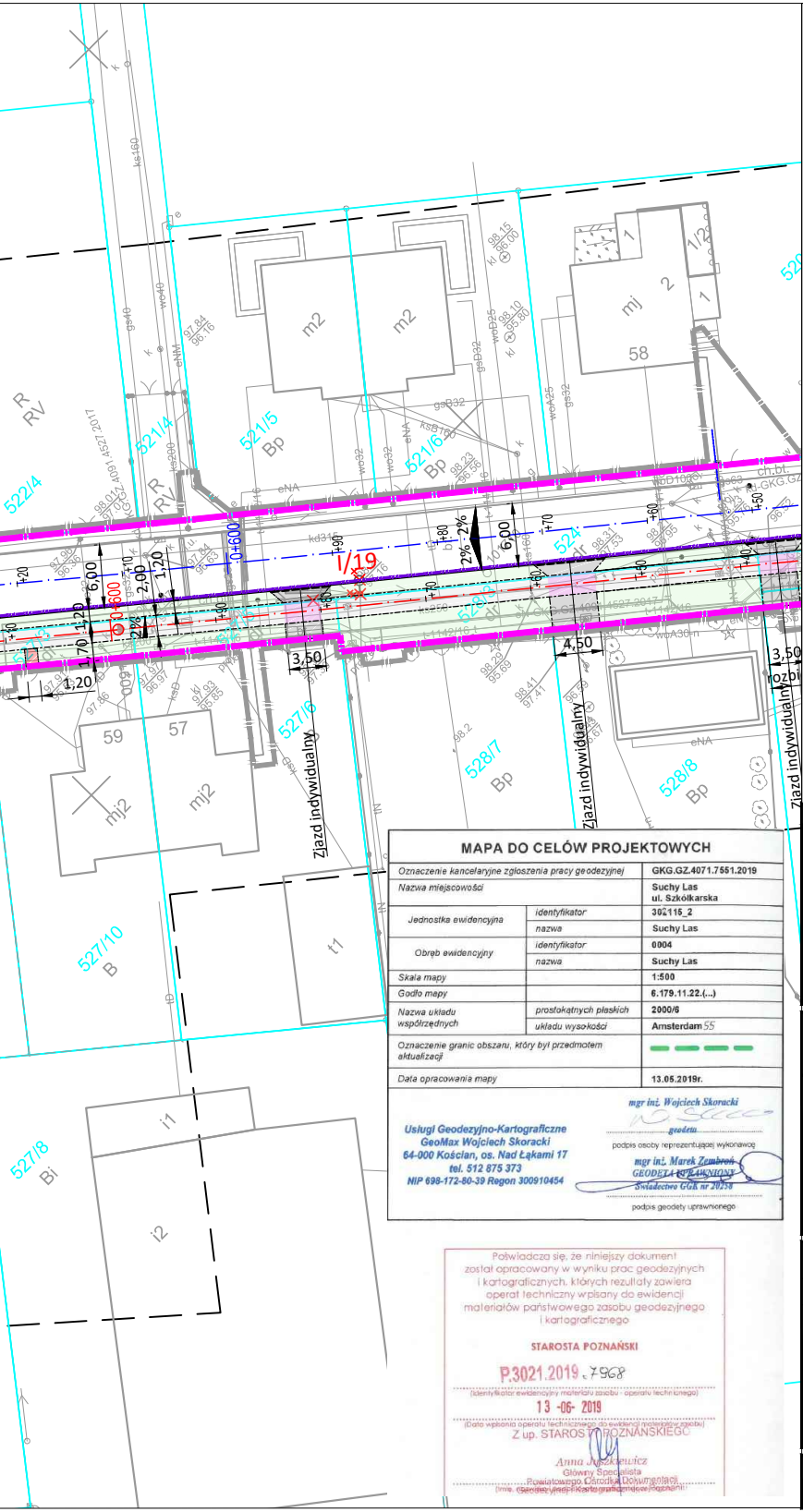

Zjazd indywidualny
Zjazd indywidualny
Zjazd indywidualny
l/19
522/4
521/4
521/5
521/6
524
527/6
527/10
527/8
528/7
528/8
RV
Bp
B
Bi
m2
mj
mj2
58
59
57
t1
i1
i2
6,00
2,00
1,20
1,70
3,50
4,50
0+600

LEGENDA:

▬	Linia rozgraniczająca teren inwestycji
▬	Linia terenu niezbędnego dla obiektów budowlanych
— · —	Projektowana oś główna ścieżki rowerowej
▬	Projektowany krawężnik betonowy 20x30
- - -	Projektowany krawężnik betonowy 20x30- obniżony
▬	Istniejący krawężnik betonowy
- · - ·	Projektowane obrzeże betonowe 8x30
- - -	Projektowany opornik betonowy 12x25
- - -	Projektowany krawężnik kamienny trapezowy 15x21x30
▨	Projektowany chodnik o nawierzchni z czerwonej kostki betonowej gr. 8cm
▨	Projektowana ścieżka rowerowa o nawierzchni z betonu asfaltowego AC5S
▨	Projektowany zjazd o nawierzchni z kostki betonowej z grafitowej kostki betonowej gr. 8cm
▨	Projektowana ściezka - przejście przez zjazd
▨	Zatoka postojowa o nawierzchni z czerwonej kostki betonowej gr. 8cm
▨	Projektowane skrzyżowanie wyniesione o nawierzchni z czerwonej kostki betonowej gr. 8cm

LEGENDA - Sieć elektryczna

☒	Istn. słup linii napow. nn wraz z oprawą oświetl. do demontażu
- - -	Proj. kabel oświetleniowy YAKY 4x35 ENEA Oświetlenie do odtworzenia zasięgów
- - -	Proj. rura RDDPE110 pod jezdnią/zjazdami
- - -	Projekt sieci wg. odrębnego opracowania branżowego

MAPA DO CELÓW PROJEKTOWYCH

Oznaczenie kancelaryjne zgłoszenia pracy geodezyjnej		GKG.GZ.4071.7551.2019
Nazwa miejscowości		Suchy Las ul. Szkółkarska
Jednostka ewidencyjna	identyfikator	302115_2
	nazwa	Suchy Las
Obręb ewidencyjny	identyfikator	0004
	nazwa	Suchy Las
Skala mapy		1:500
Godło mapy		6.179.11.22.(...)
Nazwa układu współrzędnych	prostokątnych płaskich	2000/6
	układu wysokości	Amsterdam 55
Oznaczenie granic obszaru, który był przedmiotem aktualizacji		▬ ▬ ▬ ▬
Data opracowania mapy		13.05.2019r.

Usługi Geodezyjno-Kartograficzne
GeoMax Wojciech Skoracki
64-000 Kościan, os. Nad Łąkami 17
tel. 512 875 373
NIP 698-172-80-39 Regon 300910454

mgr inż. Wojciech Skoracki
geodeta
podpis osoby reprezentującej wykonawcę

mgr inż. Marek Zembroń
GEODETA UPRAWNIONY
Świadectwo GGK nr 20258
podpis geodety uprawnionego

Poświadcza się, że niniejszy dokument
został opracowany w wyniku prac geodezyjnych
i kartograficznych, których rezultaty zawiera
operat techniczny wpisany do ewidencji
materiałów państwowego zasobu geodezyjnego
i kartograficznego

STAROSTA POZNAŃSKI

P.3021.2019.7968
(identyfikator ewidencyjny materiału zasobu - operatu technicznego)

13 -06- 2019
(Data wpisania operatu technicznego do ewidencji materiałów zasobu)

Z up. STAROSTY POZNAŃSKIEGO

Anna Juszkiewicz
Główny Specjalista
Powiatowego Ośrodka Dokumentacji
Geodezyjnej i Kartograficznej w Poznaniu
(imię, nazwisko i podpis)

Jednostka projektowa:

KFG S.K.
BIURO PROJEKTÓW DROGOWYCH

KFG Sp. z o.o. Sp. k.
Biuro Projektów Drogowych

ul. Wilczak 15, 61-623 Poznań
tel. (61) 821-92-00 fax: (61)821-92-00
biuro@kfgsk.pl, www.kfgsk.pl

Zamawiający:

Urząd Gminy Suchy Las

ul. Szkolna 13
62-002 Suchy Las

Stadium:

PROJEKT BUDOWLANY

Zamierzenie budowlane:
Rozbudowa ul. Szkółkarskiej polagająca na budowie ścieżki rowerowej

Branża: ELEKTRYCZNA

Nazwa opracowania:
ENEA OŚWIETLENIE DEMONTAŻE I PROJEKTOWANE KABLE DO ODTWORZENIA ZASIĘGÓW. PLAN SYTUACYJNY

SKALA 1:500

ZESPÓŁ PROJEKTOWY

funkcja	imię i nazwisko	specjalność i nr uprawnień	podpis
PROJEKTANT BRANŻOWY	mgr inż. Jan Pankiewicz	w spec. elektrycznej bez ogr. 167/85/Pw	
SPRAWDZAJĄCY BRANŻOWY	mgr inż. Tomasz Szwarczewski	w spec. elektrycznej bez ogr. 16/84/Pw	

data	nr umowy	nr rys.	faza	tom
06.2019	CRU 269/217	1.1	PB	IIIB